

# historische Wegesäulen in Sachsen

DNr keine

0233

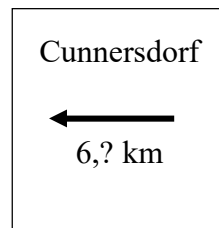

Sächsische Schweiz-Osterzgebirge

01824 Rosenthal 1-Bielatal

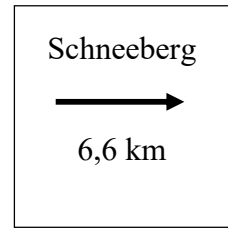
Standort: Königsteiner Str./ Abzw. Winterleitenstr.  
GPS-Daten: 50°50'33,1'' N 14°03'58,0'' O  
Maße (sichtbar): 170 (+15) x 31 x 31  
Spiegel/ Maße: 2 39 hoch x 30 breit  
Material: Sandstein  
Zustand allgemein: schlecht - Stein: stark beschädigt/ verwittert - Inschriften: stark beschädigt  
Bemerkung: Säule wurde erst restauriert, mehrere Vierungen eingesetzt

Aktuell: 2023.05 RSch

Querschnitt:



A



B

